


Las merindades

En esta nueva edición del mapa de las Merindades te ofrecemos la posibilidad de realizar cinco rutas por la comarca. Con ellas podrás descubrir solo algunos de los tesoros más accesibles: sólidas edificaciones como dólmenes, eremitorios, necrópolis, calzadas, castillos, torres, casonas, casas fuertes, palacios, monasterios, ermitas, iglesias, puentes, villas romanas y conjuntos de arquitectura popular integrados en el entorno.



La Engaña.

Quintana María.



Tudanca.




Santa Gadea.




El Ribero.

Pero no solo veremos pueblos y sillares. El atractivo y la variedad del paisaje se constata en cada ruta: saltos de agua, bosques de hayas, pastizales, páramos, valles, cumbres, desfiladeros, riberas, cuevas, arroyos, ríos, se suceden a medida que avanzamos en nuestro itinerario.



Arija.

En todas las rutas hemos realizado una propuesta básica de recorrido para una jornada completa, que se puede acortar o alargar en función del tiempo de que se disponga o del interés del lugar de visita. Se ha optado por una temática variada con la intención de hacer más amenas las visitas y aprovechar mejor los kilómetros recorridos. Por último, se recomienda llevar un calzado cómodo y una cámara de fotos.



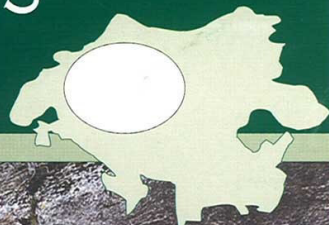
El Almiñé.



Vallejo.

NOTA: ALGUNOS DE LOS PUNTOS DE VISITA PROPUESTOS SON PROPIEDADES PARTICULARES Y EN LOS EDIFICIOS RELIGIOSOS, SALVO EXCEPCIONES, NO ESTÁ PERMITIDO EL ACCESO AL INTERIOR FUERA DE LAS HORAS DE CULTO. EN AMBOS CASOS SOLAMENTE SE PROPONE UNA VISITA AL EXTERIOR. ES CONVENIENTE PLANIFICAR UN LUGAR PARA COMER Y REPOSTAR ANTES DE PARTIR DE RUTA.

RUTA I: POR LOS VALLES DEL NELA Y TRUEBA.



Ermita de San Bernabé.



Villarcayo.


Salida desde Villarcayo



- Villarcayo: el Soto, casonas y plaza.
- Salazar: casonas y palacios.
- Escaño: iglesia románica.
- Nela: espacio natural.
- Quintanilla Valdebodres: núcleo rural.
- Puentedey: puente natural y conjunto.
- La Engaña: túnel de la Engaña.
- Cueva: sumidero del Guareña y ermita de San Bernabé (Ojo Guareña).
- Quisicedo: casonas solariegas y torre.
- Quintanilla del Rebollar: núcleo rural.
- Espinosa de los Monteros: palacios, torre, casonas, plaza y casco urbano.
- Las Machorras: iglesia y cabañas.
- Portillo de la Sía: cabañas y paisaje.
- Villarcayo: regreso al punto de partida.



Puentedey.



Espinosa de los Monteros.



Leva.

Las Machorras.



RUTA II: POR EL VALLE DE MENA.



Siones.

Salida desde Villasana de Mena

110 km

Cozuela.

- Villasana de Mena: conjunto urbano.
- Nava de Ordunte: pantano de Ordunte.
- Artieta: casonas señoriales.
- Cozuela: salto de Peñaladros.
- Puerto de Angulo: paisaje.
- Quincoces de Yuso: conjunto urbano.
- Castrobarco: torre y conjunto rural.
- Bercedo: iglesia románica.
- Irús: calzada romana y conjunto rural.
- Cantonad: santuario y panorámica.
- Lezana: torre defensiva.
- Cadagua: nacimiento del río.
- Siones: iglesia románica de Santa María.
- Vallejo: iglesia románica de San Lorenzo.
- Villasana: regreso al punto de salida.





Villasana de Mena.

Cadagua.



Cantonad.


Pantano de Ordunte.



RUTA III: POR EL VALLE DE LOSA.



San Pantaleón de Losa.



Medina de Pomar.



Salida desde Medina de Pomar

130 km

Medina de Pomar: alcázar de los Condestables, monasterio de Santa Clara y conjunto urbano.
 Torres: conjunto rural.
 La Cerca: iglesia, palacio y casonas.
 Salinas de Rosio: salinas y conjunto rural.
 San Pantaleón de Losa: iglesia románica.
 Monte de Santiago: hayedo, nacimiento y mirador del salto del Nervión.
 Valpuesta: colegiata y conjunto residencial.
 San Zadornil: núcleo rural e iglesia románica.
 Pedrosa de Tobalina: salto de agua del Jerea.
 Cadiñanos: palacio y núcleo rural.
 Nofuentes: conjunto urbano.
 Cebolleros: castillo de las Cuevas.
 Almendres: pórtico románico.
 Medina de Pomar: final de ruta.




Valpuesta.




Pedrosa de Tobalina.

Monte de Santiago.

San Zadornil.



RUTA IV: POR EL VALLE DE VALDIVIELSO, OÑA Y FRÍAS.



Frías.




San Pedro de Tejada.

Salida desde Trespaderne

115 km

- Trespaderne: conjunto y necrópolis de la Peña.
- Tartalés de Cilla: eremitorio y pueblo.
- Cereceda: embalse del río Ebro.
- Tartalés de los Montes: pueblo, paraje y cascada.
- Arroyo de Valdivielso: palacio y conjunto rural.
- Quecedo: torre, casonas y calles del núcleo rural.
- Puente Arenas: casonas e iglesia románica de San Pedro de Tejada.
- Quintana de Valdivielso: torres y conjunto rural.
- El Almiñé: localidad, iglesia románica y calzada.
- Oña: monasterio de San Salvador, torre de San Juan y casco urbano medieval.
- Tobera: ermita, puente y cascadas del Molinar.
- Frías: castillo, puente y arquitectura popular de la ciudad medieval.
- Herrán: casas del conjunto rural y desfiladero.
- Quintana María: necrópolis.
- Cillaperlata: conjunto urbano y río Ebro.
- Trespaderne: final de la ruta.




Quecedo.



Trespaderne.




Tobera.



Oña.



RUTA V: POR LOS VALLES DE MANZANEDO Y VALDEBEZANA.



Salto de las Pisas.



Porquera de Butrón.

Salida desde Soncillo

120 km

- Soncillo: conjunto urbano.
- Landraves: paseo al desfiladero de las Palancas.
- San Miguel de Cornezuelo: iglesia románica.
- Argés: eremitorio rupestre.
- Incinillas: iglesia románica y los Hocinos.
- Valdenoceda: iglesia románica y torre.
- Puerto de la Mazorra: vista desde el mirador.
- Porquera de Butrón: dolmen de la Cotorrita.
- Pesquera de Ebro: casonas señoriales y paraje del Cañón del Ebro.
- Tudanca: pueblo y desfiladero de los Tornos.
- Villanueva Rampalay: puente medieval.
- Crespos: iglesia románica y conjunto rural.
- Arija: conjunto y playas del Pantano del Ebro.
- Virtus: conjunto, bolera, iglesia y torre.
- Villabáscones: salto y hayedo de las Pisas.
- Soncillo: regreso y fin de ruta.



Pesquera de Ebro.

Las Palancas.

Valdenoceda.

Crespos.

